



# Baden-Württemberg

REGIERUNGSPRÄSIDIUM FREIBURG

ABTEILUNG LANDWIRTSCHAFT, LÄNDLICHER RAUM, VETERINÄR- UND LEBENSMITTELWESEN

## Bekanntmachung

Zuordnung von lagenfreien Flurstücken zu einer bestehenden Einzel- und Großlage auf der Gemarkung Ehrenstetten nach dem Weingesetz in der Fassung der Bekanntmachung vom 18. Januar 2021 sowie der Verordnung des Ministeriums Ländlicher Raum über die Eintragung von Lagen und Bereichen in die Weinbergsrolle (Weinbergslagenverordnung) vom 06. April 1971

In Abstimmung mit der Schutzgemeinschaft g.U. Baden hat das Regierungspräsidium Freiburg gemäß § 11 Abs. 2 in Verbindung mit Abs. 1 Nr. 2 der Weinbergslagenverordnung (WeinLaV BW) folgende Lagenzuordnung von Amts wegen vorgenommen:

Die Flurstücke Nr. 4452, 4453 und 7011 auf der Gemarkung Ehrenstetten werden der Einzellage „Rosenberg“ und der Großlage „Lorettoberg“ zugeordnet, wie aus den beiliegenden Flurkarte ersichtlich ist.

Gez. Johanna Bitzenhofer






**Einzellage Rosenberg**  
 Großlage Lorettoberg

Maßstab:  
 1 : 2500

Anlage zum Aktenzeichen RPF33-8332-71/1/1  
 Gemarkung Ehrenstetten  
 Flurstücke Nr. 4452 und 4453

Informationen zur Datengrundlage:  
 Stand ALK Daten (LGL): 2022  
 Stand Umweltdaten (LUBW): 2022  
 Druckdatum: 18.09.2023  
 ALK, Orthophotos, Copyright: LGL Baden-Württemberg ([www.lgl-bw.de](http://www.lgl-bw.de)) Ac.: 2581.9/3

**GISELA**  
 GEOPROZESSINGENIEURIN



Ministerium für Ländlichen Raum  
 und Verbraucherschutz  
 Baden-Württemberg







**Einzellage Rosenberg**  
Großlage Lorettoberg

**GISELA**  
GISELA GEMIS

Ministerium für Ländlichen Raum  
und Verbraucherschutz  
Baden-Württemberg



Informationen zur Datengrundlage:

Stand ALK Daten (LGL): 2022  
Stand Umweltdaten (LUBW): 2022  
Druckdatum: 18.09.2023  
ALK, Orthophotos, Copyright LGL Baden-Württemberg ([www.lgl-bw.de](http://www.lgl-bw.de)) Az.: 2551.9/3

Anlage zum Aktenzeichen RPF33-8332-71/1/1  
Gemarkung Ehrenstetten  
Flurstück Nr. 7011




Maßstab:  
1 : 2500



**Gemarkungen**


 Gemarkung

**Befliegungsblöcke**


 2014-2010


**Flurstücksnummern**


**Flurstücke**

 Flurstücke


**Weinbaugeometrien**

 RAP-WBR

 RAP ohne WBR

 WBR ohne RAP

**Weinbergsrolle**

 freigegeben

**Rebenaufbauplan**

 Rebenaufbauplan

**Steillagenabgrenzung**

 Steillagenabgrenzung